

CHIAO!
SONO LA MASCOTTE
UFFICIALE DI LIVIGNO



HI!
I'M THE OFFICIAL
MASCOT OF LIVIGNO

In questo territorio di confine, dove l'aria è sottile e il cielo sembra un po' più vicino, vive la volpe, un animale famoso per la sliness. In Livigno's past, it was the main character in its legends about magic and transformation. Nowadays, thanks to its undeniable charm, it is considered an animal that adapts, trains, never gives up and is not afraid of the bitter cold. If you see it once, you won't forget it, just like Livigno, which has chosen it as its official mascot.

**PERCORSI CONSIGLIATI
SUGGESTED ROUTES**

**PISTA CICLOPEDONALE
LIVIGNO**

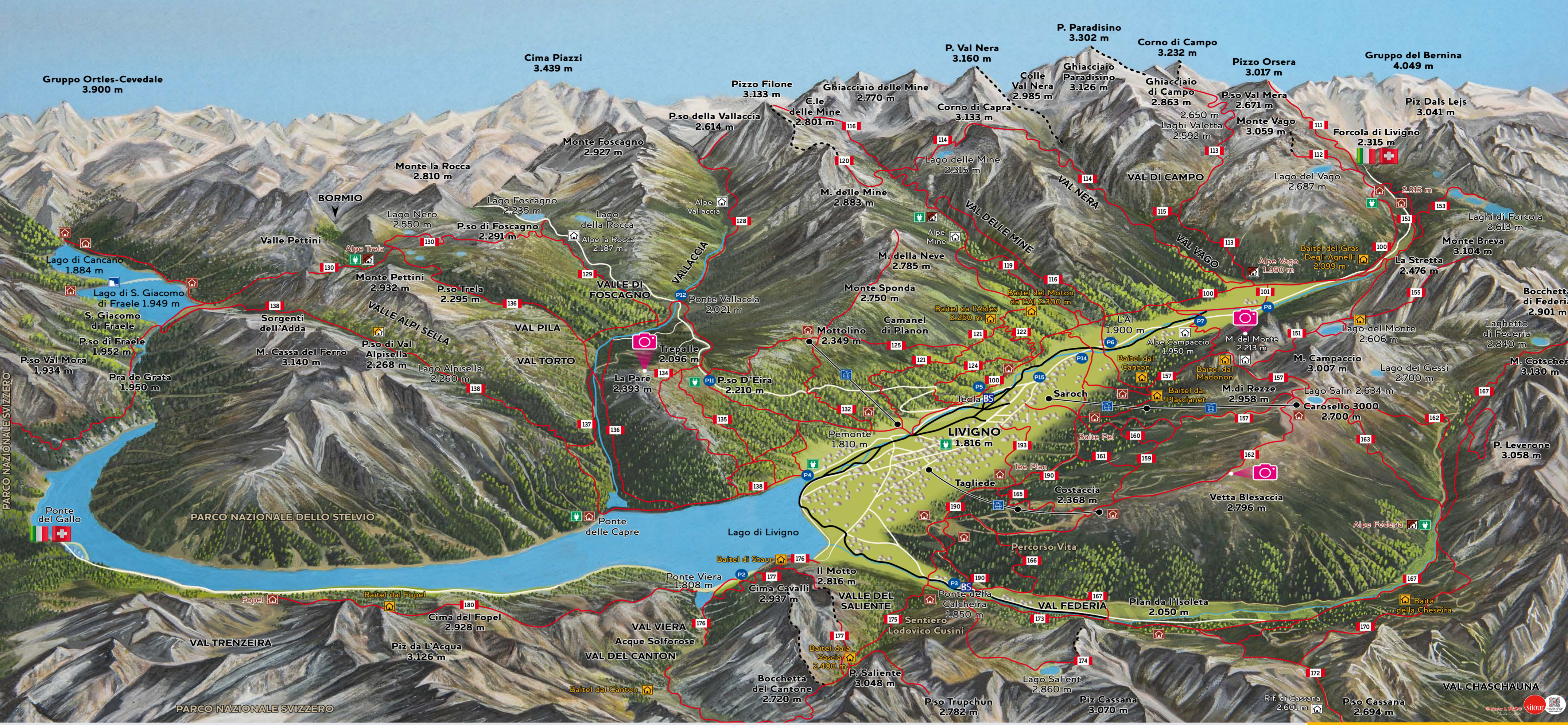


La pista ciclopedonale attraversa tutto il paese da nord a sud ed è attrezzata con molti servizi come ad esempio: aree di sosta con panchine e tavoli, un'area riservata agli amici a quattro zampe (Agility Dog), parchi gioco con scivoli, altalene e molto altro per i più piccoli. Si estende per oltre 10 km e per la maggior parte del tragitto vi è una corsia dedicata ai pedoni e una per le biciclette.


167 VAL FEDARIA



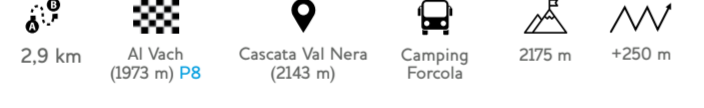
Dal parcheggio P3 si imbecca la pista pedonale per circa 100 metri, senza attraversare il ponte si prende la strada sterrata a sinistra costeggiando il torrente Fedaria per circa 1 km. Nel corso del primo tratto si incontrano anche le prime stazioni del Percorso Vita, un sentiero di allenamento ad anello creato in mezzo alla natura, una volta raggiunto un ponte di legno i percorsi si dividono, il Percorso Vita rimane sulla sinistra mentre la passeggiata verso la Malga Fedaria prosegue lungo la strada sterrata. Senza particolare difficoltà si giunge in una zona pianeggiante verde, Plan da l'Isolèta. Proseguendo il cammino si trova la deviazione del sentiero che porta al Rifugio da Casciana and, shortly afterwards, to the Baitèl da li Chéseira Véglia. Da qui il percorso si fa ancora più dolce fino alla Chéseira da Fedaria. La presenza del rinnovato allepoggio, con annesso ristoro, connotano questa destinazione ad ambita meta gastronomica. Il rientro può essere effettuato lungo tutta la sponda di sinistra passando davanti alla Chiesetta di Fedaria dove si imbecca l'ultima discesa che porta al Ristoro La Calcheira con un piccolo parco giochi.



**LEGENDA PERCORSI
ROUTES LEGEND**

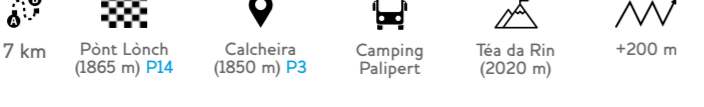


115 CASCATA VAL NERA



Dal parcheggio P8, sito in zona Forcola/Alpe Vago, si prende la strada sterrata adiacente al parcheggio dal quale, già ad occhio nudo, si intravede la malga denominata Alpe Vago. Appena superata la malga, nei pressi del ponte, si deve tenere la destra in direzione del bosco. Il sentiero presenta tratti pianeggianti a brevi salite, che portano in 20-30 min ad un bivio, grazie al quale, prendendo il sentiero sulla sinistra si trovano i gradini che scendono verso la cascata di Val Nera. Un ponte tibetano sopra il fiume Spòl fa attraversare il torrente consentendo il rientro in valle sul versante opposto delle montagna fino a raggiungere nuovamente la malga rientrando al parcheggio sullo stesso tratto di strada sterrata.

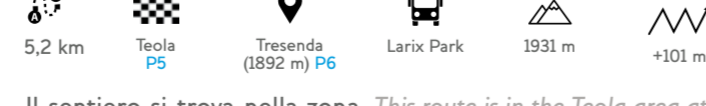
190 TRÒI DA LI TEÀ



Il sentiero n. 190 sale lievemente e percorre l'intero

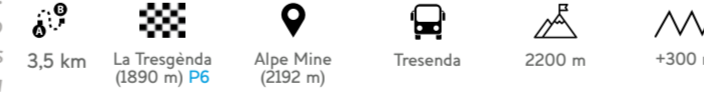
versante ovest della vallata di Livigno, delimitando i campi di proprietà coltivati a foraggio con l'area demaniale, generalmente boschiva e caratterizzata dalla presenza delle tée, antiche abitazioni in buona parte ristrutturate, che si incontrano lungo tutto il percorso. La particolarità del sentiero, oltre alle tée, è data dalla possibilità di rientrare a valle in diversi punti del tracciato (zona Plaza Placheda - Carosello 3000 e zona Rin - route n. 193). There are also a number of places offering refreshments: Tea da Borch, Cip e Ciop ristori; Tea da Borch, Cip e Ciop and last but by no means least, Tana del Gatto and La del Gatto e La Calcheira. È possibile rientrare in paese con i mezzi pubblici (sosta bus: International Medical Center).

100 TRÒI DA L'ACQUA GRÀNDA



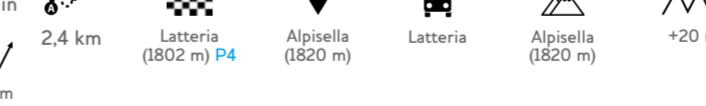
Il sentiero si trova nella zona Teola all'imbocco del Larix Park, il parco avventura situato all'interno di un fitto bosco di larici, poco lontano dal centro. Il primo tratto, circa 1km, oltre ad essere accessibile anche ai passeggini è caratterizzato dalla presenza del Sentiero dell'Arte, una sorprendente galleria d'arte a cielo aperto. Ad oggi sono presenti lungo il percorso 17 sculture in legno, realizzate nel corso degli anni durante la rassegna Wood'n Art. Il sentiero si addentra fino all'imbocca della valle delle Mine - zona Trenseda. È possibile rientrare in paese con i mezzi pubblici (sosta bus: Trenseda).

119 VAL DELLE MINE



Dal parcheggio P6, sito di fronte alla chiesetta bianca in località Trenseda, si prende la via Dali Mina fino a raggiungere il Pònt da l'Al, superandolo e seguendo la strada sterrata si incontrano numerosi pannelli informativi che illustrano le peculiarità botaniche della zona. Dopo una breve salita la strada si spiana leggermente fino a raggiungere la prima malga (Chéseira da li Mina) dove viene custodito parte del bestiame. Proseguendo lungo la strada per circa 700 metri si arriva al ristoro Alpe Mine dove è possibile degustare i prodotti locali

138 BOS'CH DAL RÈSTÈL



La passeggiata più facile, breve e frequentata di Livigno, vicina al centro ma nello stesso tempo lontana dai rumori del traffico è immersa nel secolare bosco di larici, con il lago di Livigno che la costeggia per tutto il tragitto. Arrivo appagante e panoramico presso il Ristoro Val Alpisella. Oltre ad offrire servizi di ristorazione, il ristoro offre un parco giochi per i bambini, la possibilità di affittare sdraio per rilassarsi a bordo lago. Il ritorno avviene sulla medesima via dell'andata.

LEGENDA MAPPA | MAP LEGEND

- Sentieri | Tracks
- Pista Ciclopedonale | Pedestrian and Cycle Path
- Servizio Bici | Bike Service
- Parcheggio | Parking
- Ascensione con guida | Guided Ascent
- Itinerario alpinistico su ghiaccio | Glacier Tour
- Stazione di ricarica E-Bike | E-Bike charging station
- Panorama WOW | WOW view
- Bivacchi | Alpine Huts
- Malghe | Alpine pastures
- Ristori | Refreshment Points

**BE ACTIVE
BE CONNECTED**



LIVIGNO NEXT
Via Rasia, 999
23041 Livigno (SO) - Italia
tel. +39 0342 977800 - fax. +39 0342 977829
info@livigno.eu | livigno.eu

